



# COMUNE DI PIETRAPAOLO

Provincia di Cosenza

## PIANO STRUTTURALE COMUNALE

LEGE URBANISTICA 16 APRILE 2002 N°19



Comittente: COMUNE DI PIETRAPAOLO

**TAV. b10:**

Modello attuale: sistema insediativo - Altezza edifici (Capodlungo)

Data 02/09/2009

Scala: 1:5.000

Sintaco  
GIAMDOMENICO VENTURA

I Progettisti  
Dott. Ing. CARLO FELICE  
Dott. Arch. FILOMENA GAROFALO  
Geom. AURELIO CESARIO

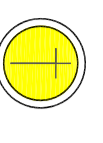

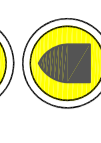
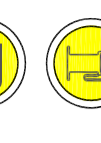

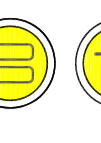
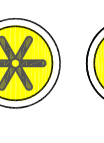

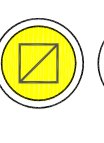

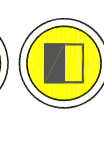



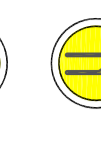



Adottato dal Consiglio Comunale con delibera n. 20 del 04/12/2008  
Approvato dal Consiglio Comunale con delibera n. 13 del 16/06/2011

### LEGENDA

NUMERO DEI PIANI (paese)

- 1 PIANO
- 2 PIANI
- 3 PIANI
- 4 PIANI

### ATTREZZATURE E SERVIZI DI PROGETTO

-  CHIESE
-  AMBULATORIO
-  DELEGAZIONE MUNIC.
-  STAZIONE SERV.
-  PARCHEGGI
-  VERDE ATTREZZATO
-  IMP. SOLLEVAMENTO
-  DEPURATORE
-  POMPAGGIO METANO
-  SCUOLA MATERNA
-  SCUOLA ELEMENTARE
-  SCUOLA MEDIA
-  CAMPEGGIO
-  VILLAGGI TURISTICI
-  HOTEL
-  RISTORANTI
-  MERCATO SETTIMAN.
-  FERMATE AUTOBUS

