



COMUNE DI PIETRAPAOLO

Provincia di Cosenza

PIANO STRUTTURALE COMUNALE

LEGE URBANISTICA 16 APRILE 2002 N°79



Comittente: COMUNE DI PIETRAPAOLO

TAV. b20:

Modello attuale: Vincoli - altri vincoli (Area Sud)





Scala: 1:10.000

Data 02/09/2009

Sindaco GIACOMO VENTURA	I Progettisti Dot. Ing. CARLO FELICE Dot. Arch. FLORINA GAROFALO
Segretario Comunale Dot. RUFFO ARCURI	
Responsabile del Progettamento Geom. AURELIO CESANO	

Adottato dal Consiglio Comunale con delibera n.20 del 04/12/2008
Approvato dal Consiglio Comunale con delibera n.13 del 16/06/2011

LEGENDA

-  ANE - Area non edificata per eccessiva inondabilità, presenza di fenomeni gravitativi ed altri vincoli contingenti e potenziali
-  Vincoli vincolo storico
-  Vincoli vincolo storico
-  CONFINI COMUNALE

