



COMUNE DI PIETRAPAOLA

Provincia di Cosenza

PIANO STRUTTURALE COMUNALE

LEGGE URBANISTICA 16 APRILE 2002 N°19



Comittente: COMUNE DI PIETRAPAOLA

TAV. b5:

Modello attuale: Sistema insediativo (Marna)

Scala: 1:5.000

Data 02/09/2009



















Sintesi
GIAMDOMENICO VENTURA

I Progettisti
Dott. Ing. CARLO FELICE
Dott. FILIPPO ARCURI
Responsabile del Procedimento
Dott. Arch. FILomena GAROFALO
Geom. AURELIO CESARIO

Adottato dal Consiglio Comunale con delibera n. 20 del 04/12/2008
Approvato dal Consiglio Comunale con delibera n. 13 del 16/06/2011

Legenda

Infrastrutture

-  Strada Statale 106 Jonica
-  Ferrovia Taranto - Reggio Calabria
-  EX Strada Statale 531 (collegamento SS 106 con ex SS 177)
-  SP 250 ex SS 177
-  ex SS 282
-  SP 280 - ex SS 108ter
-  SP 251 - ex SS 383
-  Strada collegamento ex SS 531 - ex SS 282
-  SP 199 - collegamento SS 106 - capoluogo Pietrapaola
-  Strada collegamento Pietrapaola - Viabilità Comuni Caloveto e Bocchigliero
-  Strada collegamento Pietrapaola - Mandatoriccio
-  Strada Collegamento SP 199 con SP251 (Strada Cipodero)
-  Area residenziale
-  Area turistico - residenziale
-  Servizi ed attrezzature pubbliche o di uso pubblico
-  Edifici ecclesiastici ed aree pertinenze
-  Area archeologica
-  Area sorgenti sulfuree

