



COMUNE DI PIETRAPAOOLA

Provincia di Cosenza

PIANO STRUTTURALE COMUNALE

LEGGE URBANISTICA 16 APRILE 2002 N°19



Comune: COMUNE DI PIETRAPAOOLA

TAV. c11:

Modello futuro: individuazione Aree Piano Protezione Civile (Capoluogo)






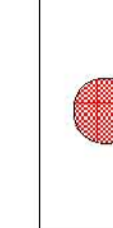
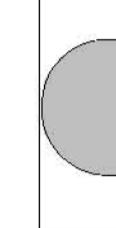

Data 02/09/2009

Scala: 1:2.000

Sindaco GRANDONENICO VENTURA	I Progettisti Dott. Ing. CARLO FELICE Dott. Arch. FILOMENA GAROFALO
Segretario Comunale Dott. FILIPPO ARCUPI	
Responsabile del Progettato Geom. ANGELO CESARINO	

Adottato dal Consiglio Comunale con delibera n.20 del 04/12/2008
Approvato dal Consiglio Comunale con delibera n.13 del 16/06/2011

LEGENDA

-  aree di attesa
-  aree di ricovero
-  municipio
-  chiesa
-  viabilità principale
-  punti critici
-  piazze principali
-  cancelli di ingresso

